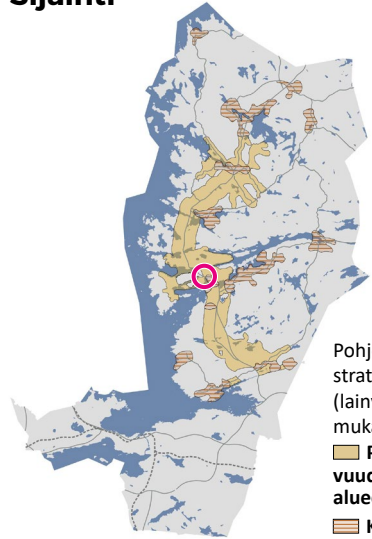
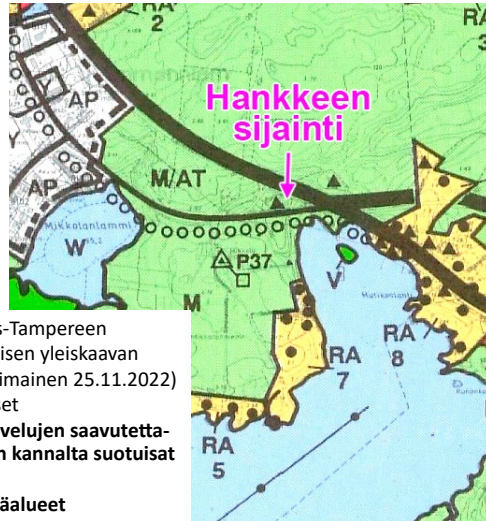


Sijainti



Ote ympäristöministeriön 28.2.1994 vahvistamasta Aitolahti-Teisko rantayleiskaavasta



M MAA- JA METSÄTALOUSVALTAINEN ALUE

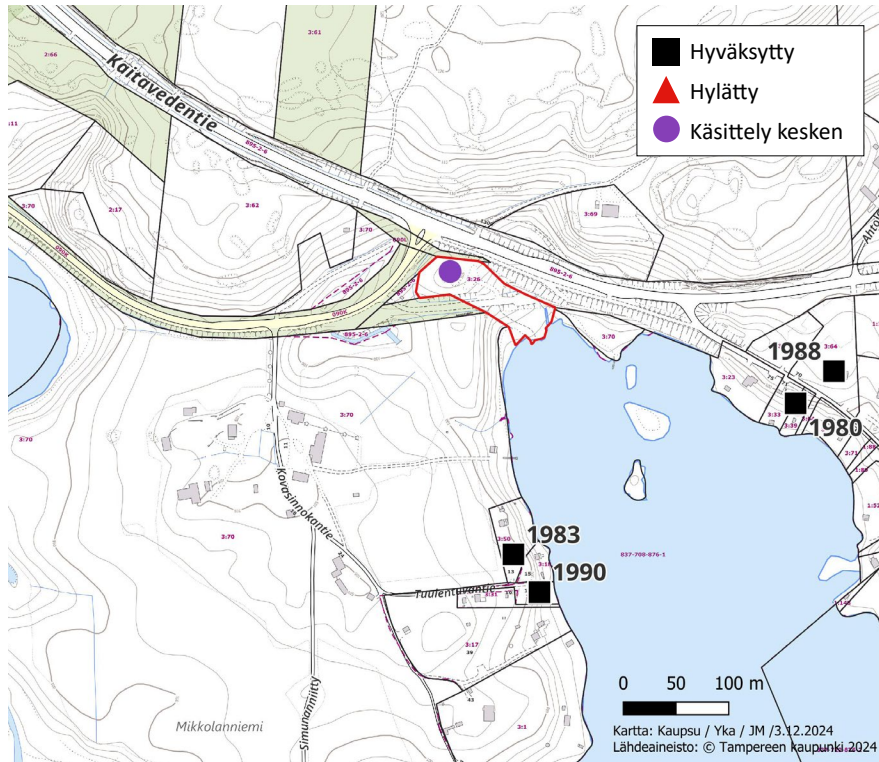
Alueella sallitaan maa- ja metsätalouteen liittyvä rakentaminen sekä haja-asutuksen muodostaminen. Asutusta ei saa sijoittaa 200m lähemmäksi rantaviivaa lukuunottamatta talouskeskuksen yhteyteen sijoittuvaa maanviljelystilaan kuuluvaa toista asuinrakennusta. Muun kuin maatilatalouden talusrakennukset on sijoitettava asunnon välittömään läheisyyteen.

M/AT MAA- JA METSÄTALOUSVALTAINEN ALUE

Alue on kyläkeskuksen laajenemisaluetta. Alueella ovat voimassa maa- ja metsätalousvaltaista aluetta (M) koskevat määräykset lukuunottamatta määräystä, joka rajoittaa asutuksen sijoittamista 200m lähemmäksi rantaviivaa.

▲ YMPÄRIVUOTINEN ASUINRAKENNUS

Ote poikkeuslupatilannekartasta



Hankkeen asemapiirros

